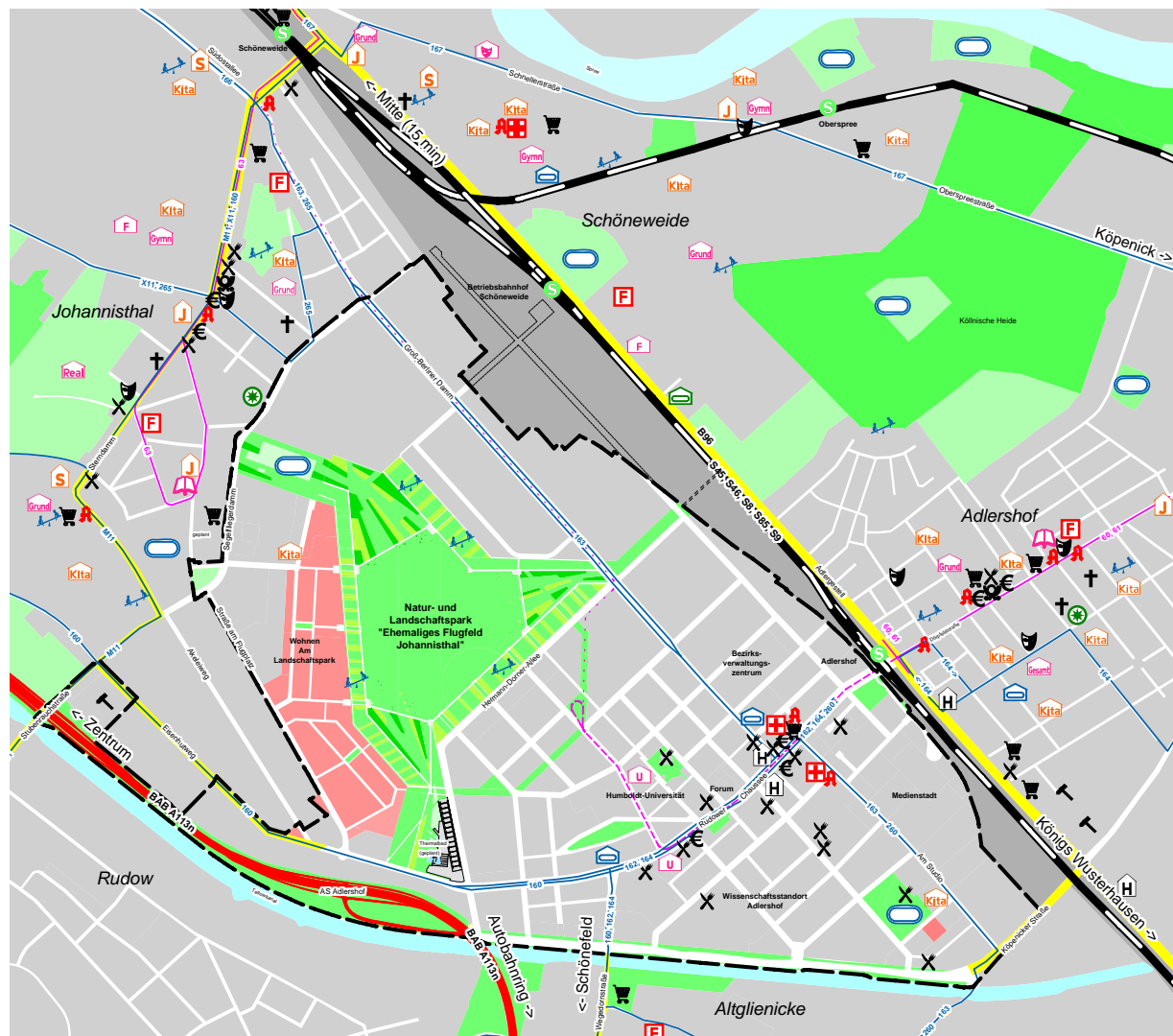







Entwicklungsmaßnahme Berlin Adlershof






Infrastruktur







Nahversorgung und Dienstleistung

-  Supermarkt
-  Baumarkt
-  Restaurant / Kantine
-  Bank
-  Post
-  Hotel



Soziale und kulturelle Einrichtungen

-  Kindertagesstätte
-  Jugendfreizeitanrichtung
-  Seniorenheim
-  Kultureinrichtung
-  Kirche




Gesundheit und Sicherheit

-  Ärztehaus
-  Apotheke
-  Polizei
-  Feuerwehr





Schulen und Bildung


-  Grundschule
-  Realschule
-  Gymnasium
-  Gesamtschule
-  Fachschule
-  Humboldt-Universität zu Berlin
-  Bibliothek

Sport und Freizeit

-  Sportplatz/Tennisplatz
-  Sporthalle
-  Spielplatz

Verkehrsinfrastruktur

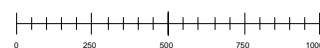
-  Bus
-  Straßenbahn (vorhanden)
-  Straßenbahn (im Bau)
-  Straßenbahn (geplant)

-  Entwicklungsbereichsgrenze

Adlershof Projekt GmbH
 Entwicklungsträger als Treuhänder des Landes Berlin

Stand: 20.04.2009

Kartendruck: 20.04.2009



Maßstab 1: 25 000

Grafik:
 USC Standortkonzept GmbH

Karten-Nr.: 2074/4/011